

Lokaal Hengelo
T.a.v. de heer R. Jaarsma
Postbus 18
7550AA Hengelo

Gemeente Hengelo

Postbus 18
7550 AA Hengelo

Onderwerp	Zaaknummer	Uw kenmerk	Datum
Beleid inzake drones	3182769		2 februari 2021

Geachte heer Jaarsma,

Bij brief van 8 januari jl. heeft u vragen gesteld over het beleid inzake drones. Met deze brief beantwoorden wij uw vragen.

1. Welke opvattingen heeft het Hengelose college aangaande de ontwikkelingen rondom drones?

Wij als Hengeloos college zien de potentie van de ontwikkeling van drones in brede zin. We volgen aandachtig de trends en ontwikkelingen en zien de toepassing van drones in het algemeen als een belangrijke economische, technische en maatschappelijke ontwikkeling.

Vanuit het veiligheidsoogpunt gezien is het goed dat Europese wetgeving (31-12-2020) nu duidelijkheid schept over het gebruik van drones en daartoe regels stelt. Volgens de zoneringskaart (bijlage I) ligt Hengelo in een rode zone. Rode zones zijn gereguleerde gebieden met een hoog risico. Het gebruik van een drone kan gevaarlijk of verboden zijn. In dit gebied mag alleen gecertificeerd met drones worden gevlogen. De Inspectie Leefomgeving en Transport (ILT) verleent vergunningen voor deze categorie. De ILT houdt toezicht op het juist gebruik en handhaaft als dit nodig is.

(Gemeentelijke) inzet van drones zal in de toekomst naar verwachting steeds vaker plaatsvinden. Zoals ook in het Integrale Veiligheidsbeleid is opgenomen, is het niet ondenkbaar dat drones worden ingezet in het kader van crowdcontrol bij bijvoorbeeld evenementen.

2. Hoe verhouden deze opvattingen zich ten opzichte van het Enschedese college?

De gemeente Enschede heeft in het coalitieakkoord de ambitie is uitgesproken om 'drone-hoofdstad' van Europa te worden. Een mooie ambitie, die wij als Hengeloos college ondersteunen.

Behalve de economische potentie, ziet het Enschedese college het gebruik van drones ook als maatschappelijk potentieel, waarmee een veiliger, fijner leven kan worden bereikt. Zoals

Vermeld altijd het zaaknummer als u contact opneemt met de gemeente.

Bezoekadres
Burgemeester van der
Dussenplein 1

E-mailadres
gemeente@hengelo.nl
Telefoonnummer
14-074

ook blijkt uit een passage van het Integrale Veiligheidsbeleid 2021-2024, zal de inzet van drones bij zich aandoende relevante veiligheidsvraagstukken ook door ons in overweging worden genomen.

3. Ziet het college anno 2021 meer dan vier jaar geleden reden om na te denken over de ontwikkeling van beleid op het gebied van drones?

Destijds hebben wij gesteld dat de toenmalige regelingen voorzagen en dat eventuele aanpassing van regelingen aan het Rijk is. Inmiddels is er Europese wetgeving van kracht. Beleidsvrijheid aangaande het al dan niet toestaan van gebruik van drones komt de gemeente niet toe. De Inspectie Leefomgeving en Transport (ILT) is aangewezen als bevoegd gezag en belast met vergunningverlening, toezicht en handhaving op het gebied van drone gebruik.

Zoals in het Integrale Veiligheidsbeleid is opgenomen, werken we in de periode 2021-2024 aan een beleidslijn met betrekking tot crowdcontrol. Daarbij zal in het bijzonder aandacht worden geschonken aan de eventuele inzet van drones.

4. Is het college van mening dat de ambities in Enschede op het gebied van drones ook relevant zijn voor Hengelo als buurgemeente? Zo ja, waaruit blijkt dat? Zo nee, waarom niet?

Wij zijn van mening dat de Enschedese ambities op het gebied van drones niet alleen relevant zijn voor Hengelo als buurgemeente, maar voor de gehele maatschappij. Technology Base, gevestigd op de vliegbasis Twente, speelt in onze regio een belangrijke rol in de ontwikkeling rondom drones. Daarnaast is op vliegbasis Twente de Twente Safety Campus gevestigd: een project van de Veiligheidsregio Twente, dat zich richt op professionalisering en innovatie van de rampenbestrijding en crisisbeheersing om de veiligheid in Twente te vergroten. Daar participeren wij, als Hengelo, ook in.

Het is dus niet ondenkbaar dat we in de toekomst, met in achtname van actuele wet- en regelgeving, steeds vaker zullen overwegen drones in te zetten om bijvoorbeeld bepaalde situaties in beeld te brengen. Zo zijn er in oktober 2019 door de gemeente Enschede en Hengelo, samen met de stichting Twente Rally, drones ingezet om te onderzoeken hoe deze kunnen bijdragen aan het vergroten van de veiligheid. In 2018 brachten we met deze technologie de verkeerssituatie op het Mitchamplain al eens in beeld.

Ons is bekend dat de Veiligheidsregio Twente en Gemeente Enschede momenteel een aantal dronevluchten sponsoren, waar Twentse gemeenten gebruik van kunnen maken. Wellicht doet zich in de nabije toekomst nog eens een situatie voor waarbij inzet van drones uitkomst kan bieden. Indien van toepassing zal er t.z.t. ook aandacht zijn voor het privacyvraagstuk omtrent de eventuele inzet van drones.

Vermeld altijd het zaaknummer als u contact opneemt met de gemeente.

We zijn ons bewust van de mogelijke inzet van drones en zullen hier waar mogelijk en noodzakelijk gebruik van maken in de toekomst.


5. Is het college bereid contact op te nemen met de collegae in Enschede om kennis te nemen van de daar inmiddels opgedane ervaringen?

Ten tijde van de beantwoording van deze raadsvragen is er (ambtelijk) contact geweest en heeft er inhoudelijke afstemming plaatsgevonden met collegae van de gemeente Enschede.


6. Is het college bereid op korte termijn een politieke markt te organiseren en daarbij deskundigen uit te nodigen om voorlichting te geven over alle aspecten van het gebruik van drones, zodat raadsleden zich een goed beeld kunnen vormen van de mogelijkheden, de kansen en de risico's van de diverse soorten dronegebruik?

Gezien de beantwoording van voorgaande vragen lijkt het op dit moment niet noodzakelijk om hierover een politieke markt te organiseren waarbij deskundigen voorlichting kunnen geven over dit onderwerp.

Met vriendelijke groet,
Burgemeester en wethouders van Hengelo,
de secretaris, de burgemeester,



De heer J. Eshuis

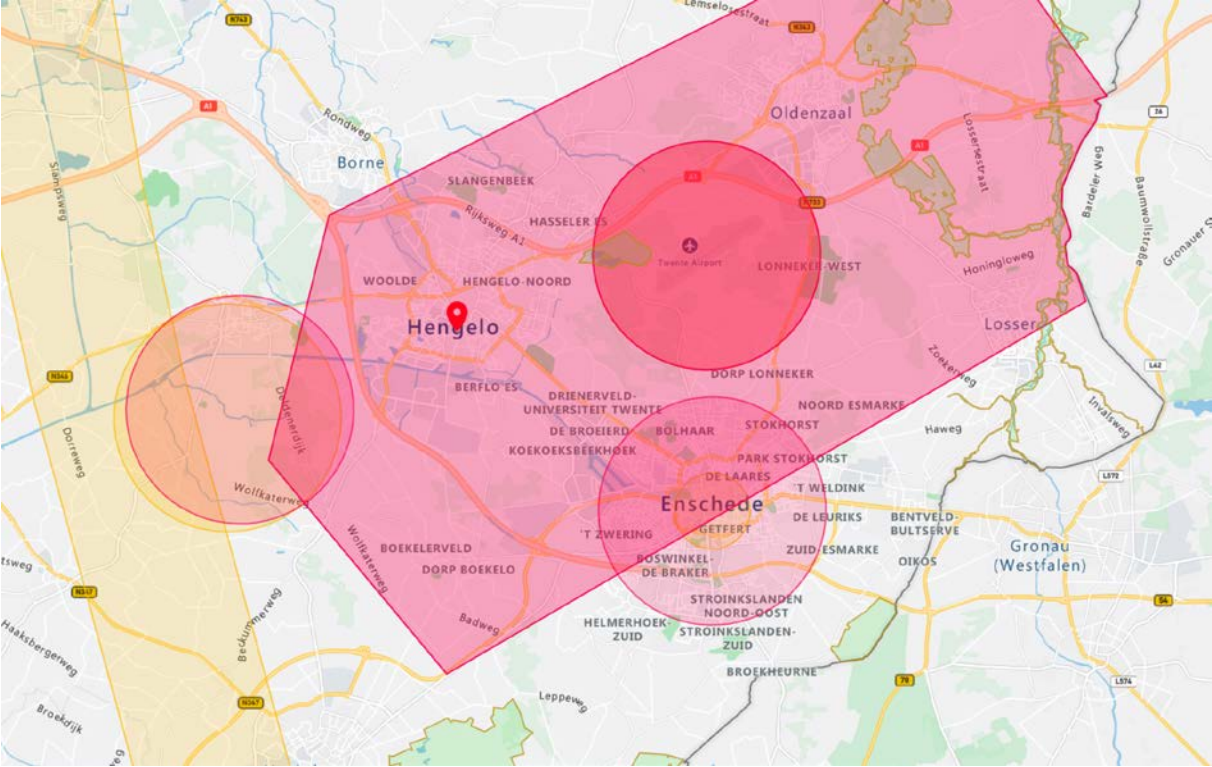


De heer S.W.J.G Schelberg

Bijlagen: 1

Vermeld altijd het zaaknummer als u contact opneemt met de gemeente.

Bijlage 1:



Zoneringskaart <https://map.godrone.nl/>