

VVD
T.a.v. de heer S. Janssen
Postbus 18
7550AA Hengelo

Gemeente Hengelo

Postbus 18
7550 AA Hengelo

Onderwerp
Raadvragen RES Twente

Zaaknummer
3190716

Uw kenmerk

Datum
23 februari 2021

Geachte heer Janssen,

In uw brief van 26 januari 2021 verwijst u naar de zienswijze van de gemeente Almelo op de Energievisie van de gemeente Borne, waarin kansenkaarten zijn opgenomen voor wind. Naar aanleiding van dit artikel heeft u een aantal vragen die wij met deze brief beantwoorden.

1. Hoe kan het dat wij een gezamenlijke Twentse Regionale Energie Strategie hebben, (RES-Twente) maar er onderling door gemeenten bezwaar gemaakt wordt?

De concept RES Twente is in juni 2020 aangeboden aan het Rijk, waarmee de Regio Twente een aanbod deed om 1,5 TWh aan grootschalige elektriciteitsopwek via zon en wind bij draagt aan de Nationale opgave. Tevens spreekt de regio hiermee de ambitie uit om een warmteregio te worden. Alle Twentse gemeenten dragen bij aan dit bod en verkennen in de opstap naar de RES Twente 1.0 de mogelijkheden op welke wijze hun bijdrage ingepast kan worden binnen hun gemeentegrenzen. Daarvoor hebben de meeste gemeenten een landschappelijke visie gehanteerd. Alleen gaan de effecten voor zonne-velden en windturbines over de gemeentegrenzen heen en kunnen gemeentelijke visies op het landschap verschillen, afhankelijk vanuit welk perspectief die beoordeeld worden. Op het moment dat een visie ter inzage ligt, kunnen gemeenten gebruik maken van hun bestuursrechtelijke mogelijkheid om een zienswijze in te dienen om bijvoorbeeld het inzicht in landschappelijke visies kenbaar te maken. Zo heeft gemeente Hengelo ook een zienswijze ingediend op de Energievisie van de gemeente Borne en het windbeleid van de Noord Oost Twentse (NOT) gemeenten om haar visie te geven op de verschillende zoekgebieden. Daarin hebben wij opgenomen dat gemeente Hengelo het belangrijk vindt om regionale afstemming te hebben over de visie op het landschap in de grensgebieden van de gemeente Hengelo. Vanuit de omgevingsvisie Hengeloos Buiten is deze afweging gemaakt en door de raad vastgesteld. Wij vinden het belangrijk om onze zoekgebieden en die van onze buurgemeenten te toetsen aan elkaars visies, waarbij er mogelijk nieuwe inzichten kunnen ontstaan die vragen om een heroverweging. Hierover wordt op regionaal niveau afspraken gemaakt hoe deze afweging ingepast kan worden in het proces van de Regionale Energie Strategie Twente.

2. Heeft de gemeente Hengelo haar buurgemeenten ook geïnformeerd over haar plannen inzake mogelijke windmolen- en zonneparklocaties?

Zowel bij het participatieproces voor de omgevingsvisie Hengeloos Buiten als het omgevingsprogramma grootschalige elektriciteitsopwek zijn de buurgemeenten geïnformeerd en uitgenodigd om input aan te leveren.

3. Hebben onze buurgemeenten omgekeerd ook ons geïnformeerd over mogelijke windmolen- en zonneparklocaties?

Onze buurgemeenten hebben ons geïnformeerd over mogelijke locaties voor wind en zon. Hoewel er wel verschil zit in de wijze waarop wij zijn geïnformeerd en het moment. Zo heeft de gemeente Borne ons via een brief geïnformeerd, voorafgaand aan het moment dat zij haar Energievisie ter

Vermeld altijd het zaaknummer als u contact opneemt met de gemeente.

Bezoekadres
Burgemeester van der
Dussenplein 1

E-mailadres
gemeente@hengelo.nl
Telefoonnummer
14-074

inzage legde, De NOT gemeenten hebben ons geïnformeerd, terwijl het windbeleid met de zoeklocaties al te inzage lagen.

4. Zo ja, heeft het college onze Hengelose inwoners rond deze mogelijke locaties geïnformeerd en helpen wij hen bij eventuele bezwaarprocedures?

De Hengelose inwoners zijn geïnformeerd via de gebruikelijke communicatiekanalen, zoals onze eigen website www.hengelo.nl/nieuwe-energie, sociale media, gemeente advertentie en via een mail aan alle deelnemers van de energiemarkten die zijn georganiseerd voor het opstellen van het omgevingsprogramma grootschalige elektriciteitsopwek via zon en wind. Eventuele vragen van inwoners zullen wij beantwoorden en hen informeren over eventuele mogelijkheden. Het is geen taak van de gemeente om ondersteuning te bieden bij bezwaarprocedures. Het is aan de inwoners om daar zelf ondersteuning voor te zoeken, bijvoorbeeld via een rechtsbijstandsverzekering.


5. Zo nee, is het college voornemens actief contact te zoeken met onze buurgemeenten over deze mogelijke windmolen- en zonneparklocaties en die informatie te communiceren naar onze inwoners? En deze eventueel te helpen bij bezwaarprocedures?

Er is al contact met onze buurgemeenten over de zoekgebieden of -locaties voor zon en wind en inwoners zijn hier ook over geïnformeerd. De vraag over hulp bij bezwaarprocedures hebben wij beantwoord bij vraag 4.


Met vriendelijke groet,

Burgemeester en wethouders van Hengelo,
de secretaris,

de burgemeester,



De heer J. Eshuis



De heer S.W.J.G. Schelberg

Bijlagen: 2

Vermeld altijd het zaaknummer als u contact opneemt met de gemeente.

Gemeente Borne
T.a.v. College van B&W
Postbus 200
7620AE Borne

Gemeente Hengelo

Postbus 18
7550 AA Hengelo

Onderwerp	Zaaknummer	Uw kenmerk	Datum
Zienswijze op de concept Energievisie van gemeente Borne	3183108	20uit10977	3 februari 2021

Geachte heer College van B&W,

De gemeente Borne heeft een Energievisie opgesteld die de route beschrijft naar CO₂ neutraal in 2050 en hoe Borne invulling geeft aan de bijdrage van aan de regionale opgave voor 2030 qua grootschalige duurzame opwek. De concept energievisie ligt nu ter inzage en wij willen hier onze zienswijze op geven.

De gemeente Borne heeft in haar concept energievisie aan de hand van een potentiële studie kansenkaarten voor zon en wind opgesteld.

De zoekgebieden die volgen uit de kansenkaart voor zon zijn nog weinig concreet. Een geschikt gebied grenst aan de Hengelose noordwestgrens. Dit is een gebied dat ook in de gemeente Hengelo is aangewezen als zoekgebied voor zonnenvelden. Mochten beide gemeenten kiezen voor ruimtelijke inpassing op basis van clustering dan liggen hier kansen om dat in samenwerking te realiseren. Voor de ruimtelijke samenhang is het in ieder geval gewenst dat in het grensgebied voor een gezamenlijke aanpak wordt gekozen.

De kansenkaart voor wind laat een beperkt aantal mogelijk geschikte locaties zien. Een van de mogelijk geschikte locaties bevindt zich langs de Rijksweg. In lijn met de zoekgebieden in de gemeente Hengelo en andere gemeenten is dit een locatie die voldoet aan het aansluiten bij bestaande infrastructuur en het creëren van herkenningspunten. Dit sluit ook aan bij de bouwsteen 'Wind en zon langs Rijkswegen' in de concept RES Twente.

De gemeente Hengelo neemt samen met Borne en een aantal andere Twentse gemeenten die langs de A35 liggen deel aan het pilotproject Energieroute A35. Vanuit dit project zien wij mogelijkheden om voor een deel invulling te geven aan de regionale opgave voor zon en wind.

Ook uit het participatieproces met inwoners en partners dat wij organiseerden ten behoeve van de omgevingsvisie Hengeloos Buiten en het Omgevingsprogramma grootschalige elektriciteitsopwekking kregen wij de suggestie om zoveel mogelijk aan te sluiten bij de infrastructuur van de Rijkswegen voor de locaties van windturbines en zonnenvelden.

Graag gaan wij met u in overleg om samen invulling te geven aan de ruimtelijke inpassing van de energietransitie.

Vermeld altijd het zaaknummer als u contact opneemt met de gemeente.

Bezoekadres
Burgemeester van der
Dussenplein 1

E-mailadres
gemeente@hengelo.nl
Telefoonnummer
14-074

Bladnummer


2

Zaaknummer **Uw kenmerk**

3183108

Met vriendelijke groet,
Burgemeester en wethouders van Hengelo,
de secretaris,

de burgemeester,



De heer J. Eshuis



De heer S.W.J.G. Schelberg

Vermeld altijd het zaaknummer als u contact opneemt met de gemeente.

Bezoekadres

Burgemeester van der
Dussenplein 1

E-mailadres

gemeente@hengelo.nl

Telefoonnummer

14-074

Gemeente Dinkelland
T.a.v. College van Burgermeester en Wethouders
Postbus 11
7590AA Denekamp

Gemeente Hengelo

Postbus 18
7550 AA Hengelo

Onderwerp	Zaaknummer	Uw kenmerk	Datum
Zienswijze op windbeleid NOT gemeenten	3187660		3 februari 2021

Geachte college,

In het kader van de Regionale Energie Strategie (RES) hebben de Noordoost Twentse (NOT) gemeenten gezamenlijk hun windbeleid opgesteld dat nu ter inzage ligt. In het windbeleid zijn zoekgebieden opgenomen. Allereerst willen wij benadrukken dat wij de bijdrage van de NOT gemeenten aan de Twentse opgave zeer waarderen.

Omgevingsvisie Hengeloos Buiten

Twee van die zoekgebieden bevinden zich aan de grens met de gemeente Hengelo, waardoor een mogelijke realisatie van windturbines aldaar een ruimtelijk effect heeft op de aangrenzende gebieden van de gemeente Hengelo. Hengelo heeft in de, door de gemeenteraad vastgestelde omgevingsvisie Hengeloos Buiten ook zoekgebieden voor zon en wind opgenomen. Deze zijn tot stand gekomen vanuit een landschappelijke studie, een zorgvuldig doorlopen participatieproces en een technische potentiëstudie. Vanuit onze landschappelijke visie op het buiten gebied van Hengelo willen wij onze zienswijze geven op de zoekgebieden voor wind van de NOT gemeenten.

Zoekgebied A1 Hengelo Noord

Het eerste zoekgebied – voor kleinere windturbines – bevindt zich langs de A1, ten noorden van de afrit Hengelo Noord. Dit is volgens de gemeente Hengelo een geschikt zoekgebied voor windturbines. Het is een gebied dat met bedrijventerrein Oosterveld en de Rijksweg A1 behoort tot bestaande infrastructuur waarbij windturbines ruimtelijk gezien goed in te passen zijn. Bovendien zijn er in Hengelo en elders ook zoekgebieden langs Rijkswegen aangewezen, wat bijdraagt aan een samenhangend ruimtelijk beeld.

Ook uit het participatieproces met inwoners en partners dat wij organiseerden ten behoeve van de omgevingsvisie Hengeloos Buiten en het Omgevingsprogramma grootschalige elektriciteitsopwek kregen wij de suggestie om zoveel mogelijk aan te sluiten bij de infrastructuur van de Rijkswegen voor de locaties van windturbines en zonvelden. In de concept RES Twente was dit één van de bouwstenen waar bestuurlijk veel draagvlak voor was.

De gemeente Hengelo neemt samen met Hellendoorn, Wierden, Almelo, Borne, Enschede, Waterschap, provincie Overijssel en Rijkswaterstaat deel aan het pilotproject Duurzaamheidsroute A35 van het ministerie van Economische Zaken en Klimaat. Hierbij wordt ook de A1 betrokken langs het grondgebied van Hengelo. Vanuit dit project zien wij mogelijkheden om voor een deel invulling te geven aan de regionale opgave voor zon en wind. Graag gaan wij met u in overleg om te onderzoeken hoe wij gezamenlijk invulling kunnen geven aan ontwikkelingen langs de A1 die buiten het projectgebied van de Energieroute A35 vallen.

Vermeld altijd het zaaknummer als u contact opneemt met de gemeente.

Bezoekadres
Burgemeester van der
Dussenplein 1

E-mailadres
gemeente@hengelo.nl
Telefoonnummer
14-074

Zoekgebied stadsrand Hengelo-Noord

Het tweede zoekgebied bevindt zich grenzend aan de stadsrand Hengelo-Noord met de nieuwe woonwijk Dalmeden en het buitengebied Hengelo-Noord. Het gebied bestaat uit een woonwijk die via een typische stadsrand overloopt in een open, agrarisch landschap.

Zoals hiervoor geschetst heeft onze gemeenteraad de omgevingsvisie Hengeloos Buiten vastgesteld. Binnen deze visie zijn zoekgebieden aangewezen voor wind en zon, onderbouwd vanuit een landschappelijke studie, een zorgvuldig doorlopen participatieproces en een technische potentiëstudie. Het gebied Hengelo-Noord is hierbij aangewezen als zoekgebied voor zonnevelden en uitgesloten voor wind. Hiervoor is gekozen omdat Hengelo-Noord als productieve stadsrand grenzend aan een woonwijk een open, agrarisch karakter heeft en waar een aantal beken doorheen lopen. Hierdoor zijn zonnevelden op agrarische grond ruimtelijk beter in te passen dan windturbines die in een open landschap het beeld verstoren.

Voor Hengelo is de kwaliteit van deze stadsrand tussen woonwijk en agrarisch landschap waardevol die wij graag willen bewaken. Onze huidige ruimtelijke en maatschappelijke visie komt dan ook niet overeen met de landschappelijke visie geformuleerd in het concept windbeleid van de NOT. Gemeente Hengelo staat dan ook vooralsnog niet positief tegenover de ontwikkeling van windturbines grenzend aan Hengelo-Noord.

Tijdens gesprekken met inwoners en partners om binnen onze zoekgebieden tot zoeklocaties te komen is ons gevraagd om afstemming te zoeken met onze buurgemeenten, omdat ontwikkelingen niet ophouden bij de gemeentegrenzen. Hierover is ambtelijke en bestuurlijke contact geweest tussen beide gemeenten. Op dit moment verzoeken wij u dan ook om samen met ons opnieuw te kijken naar dit gebied en de invulling van dit gebied in heroverweging te nemen, op grond van ruimtelijke kwaliteit, ruimtegebruik, maatschappelijk en bestuurlijk draagvlak.

Regionale visie


Wij zien dat iedere gemeente in deze fase van het proces onderzoekt waar zonne-velden en windturbines ingepast kunnen worden in het landschap binnen de eigen gemeente grenzen, om bij te dragen aan de regionale opgave. Echter de effecten van zonne-velden en windturbines gaan over de eigen gemeentegrenzen heen en vraagt om een goede regionale afstemming. Hengelo wil het proces van de NOT niet frustreren en tegelijkertijd is ons alles aan gelegen om een door alle gemeenten gedragen regionale visie te komen. Graag gaan we met u in gesprek om te kijken hoe de omgevingsvisie Hengeloos Buiten en uw visie op het gebied in afstemming kunnen brengen met elkaar.

Voor beide zoekgebieden geldt vanzelfsprekend ook dat er rekening moet worden gehouden met nabijgelegen woningbouw en nog te ontwikkelen woningbouwlocaties. Graag blijven wij met u in gesprek om samen invulling te geven aan de ruimtelijke inpassing van de energietransitie.


Met vriendelijke groet,

Burgemeester en wethouders van Hengelo,
de secretaris,

de burgemeester,



De heer J. Eshuis



De heer S.W.J.G. Schelberg

Vermeld altijd het zaaknummer als u contact opneemt met de gemeente.

Bezoekadres

Burgemeester van der
Dussenplein 1

E-mailadres

gemeente@hengelo.nl

Telefoonnummer

14-074