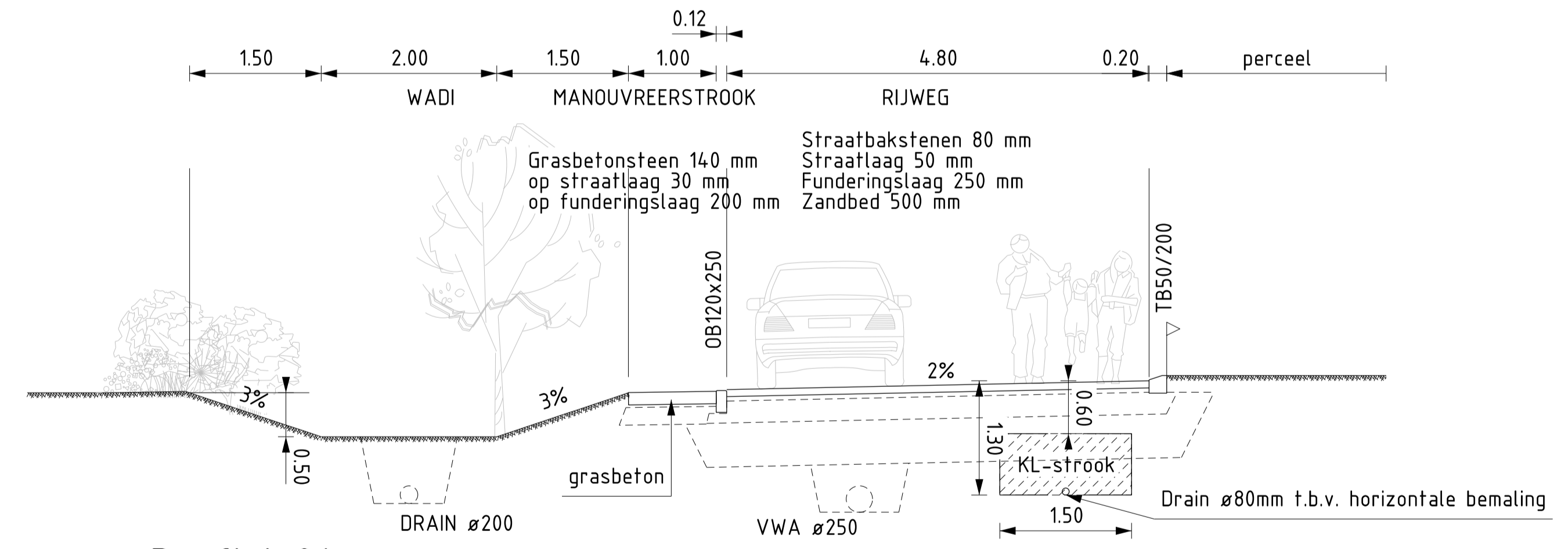


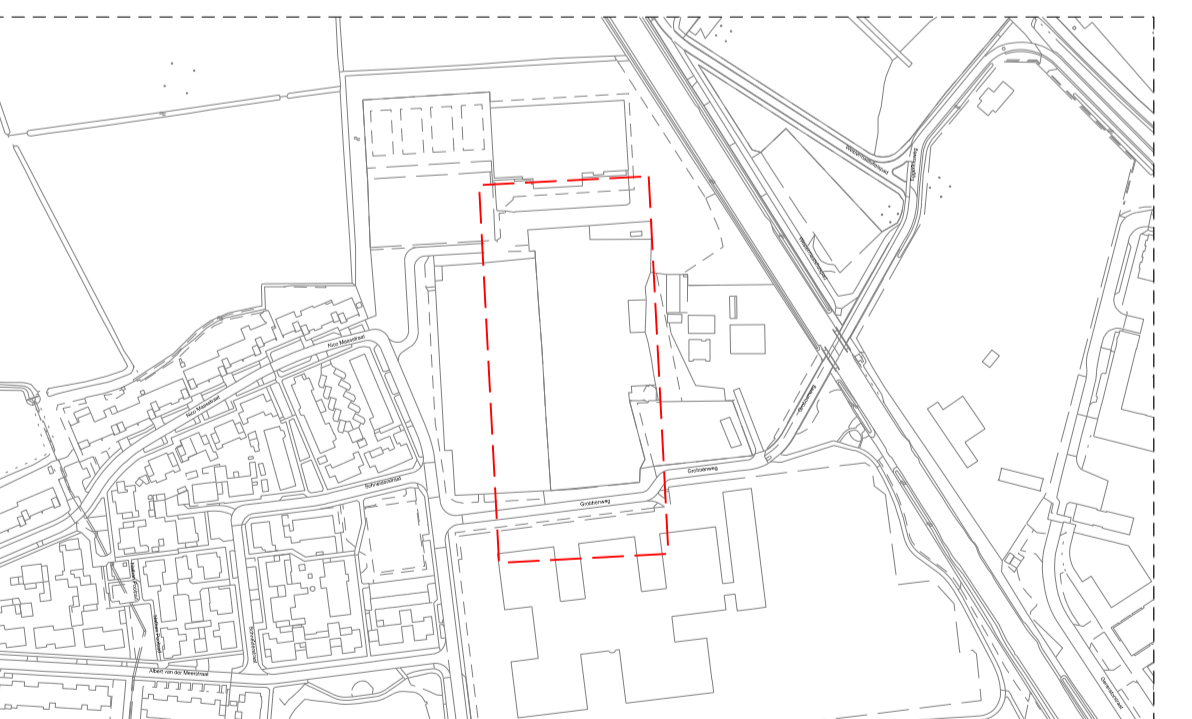
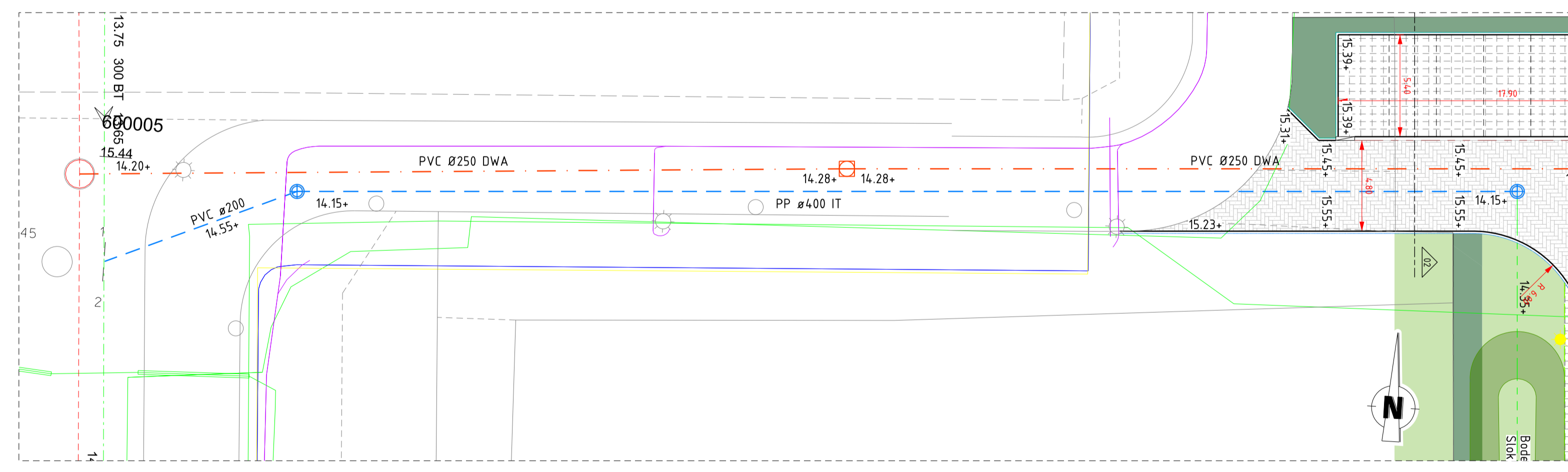
- Legenda**
- DATA\_0100
  - DATA\_0200
  - DATA\_0300
  - DATA\_0400
  - ET\_05\_0600
  - GAS\_07\_0800
  - WATER\_0900

- LEGENDA**
- Bestrating Straatbaksteen
  - Grasbetonsteen
  - Trottoirband
  - Opsluitband
  - Lichtmast
  - Grasveld
  - Bosplantsoen
  - Lage beplanting
  - VWA Rolering
  - HWA Rolering
  - Granaag
  - Kabel- en Leidingstrook

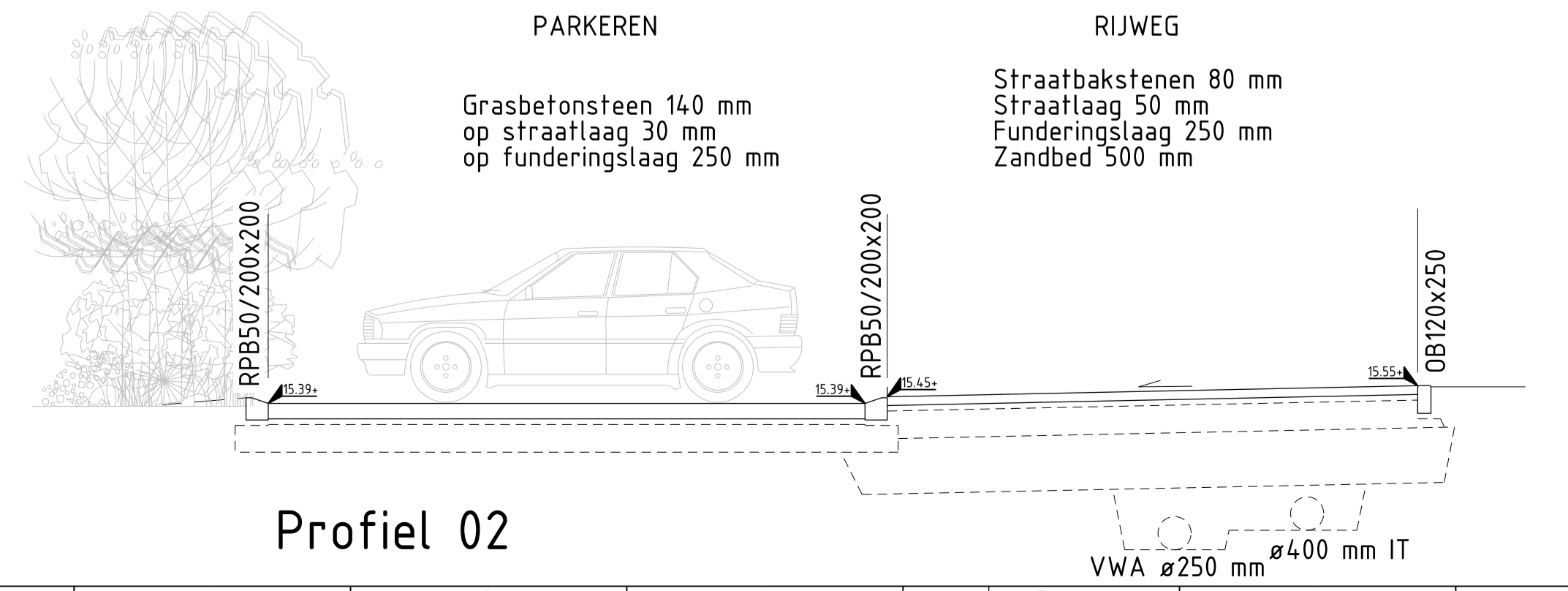
Grobbenweg



Profiel 01



OPMERKINGEN | Maten in meters tenzij anders vermeld | hoogtematen in meters t.o.v. N.A.P.



Profiel 02

omschrijving	tekenaar	versie	datum	ontwerp
eerste uitgave	GBP		26-11-2024	
bebouwing, vlakken, riolering toegevoegd	GBP	A	04-12-2024	
Hoogtes, profielen	RHW	B	14-04-2025	
BOK's, riolering toegevoegd	RHW	C	24-04-2025	
Overige opmerkingen verwerkt	RHW	D	30-04-2025	
Aanpassing groenstructuur en foegingsrijwegaan zuidzijde	RHW	E	16-10-2025	

Project: <b>WOONWAGENSTANDPLAATSEN GROBBENWEG</b>		Tekenaar: G.B. van der Pijlm	
Omschrijving: <b>Situatie</b>		Ontwerper: M. van Dijk	
Formaat: 1050x594	Besteknr.: 20xx - xx	Afdeling: Openbare Ruimte en Omgeving	
Schaal: 1: 200		Document: 72005-WGW-VCO-0001.dgn	Tek.nr.: V.01
Team: Realisatie		plotdatum: 16-10-2025	

