

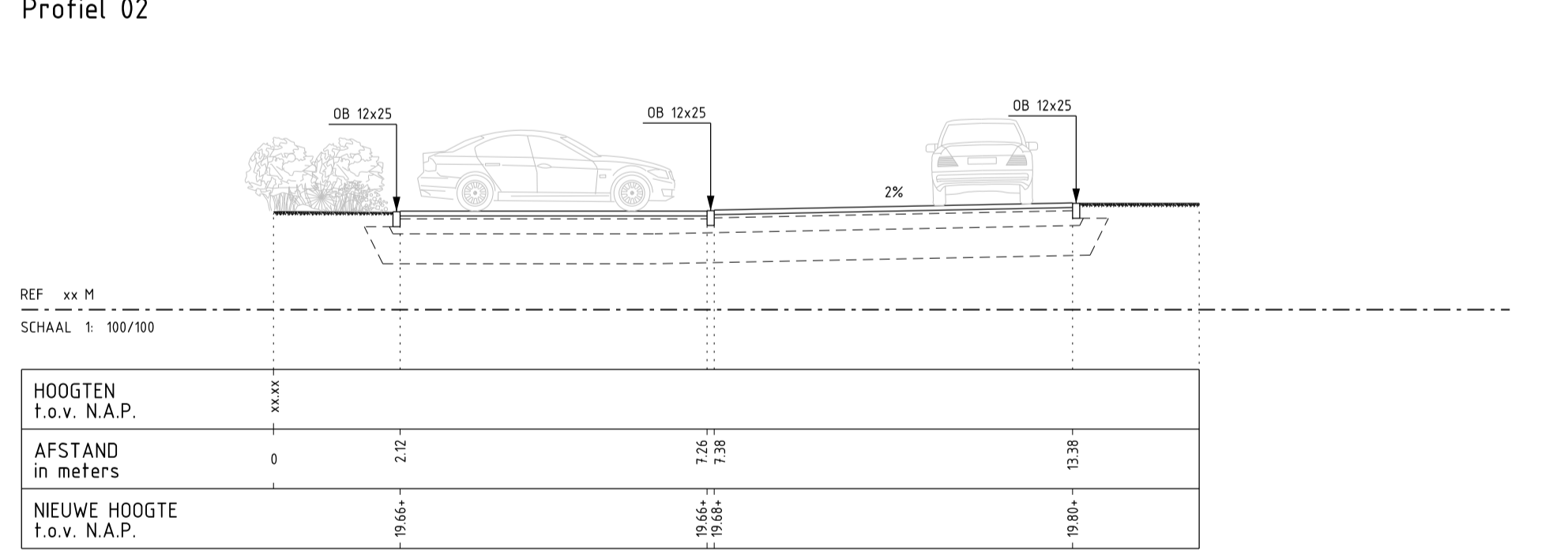
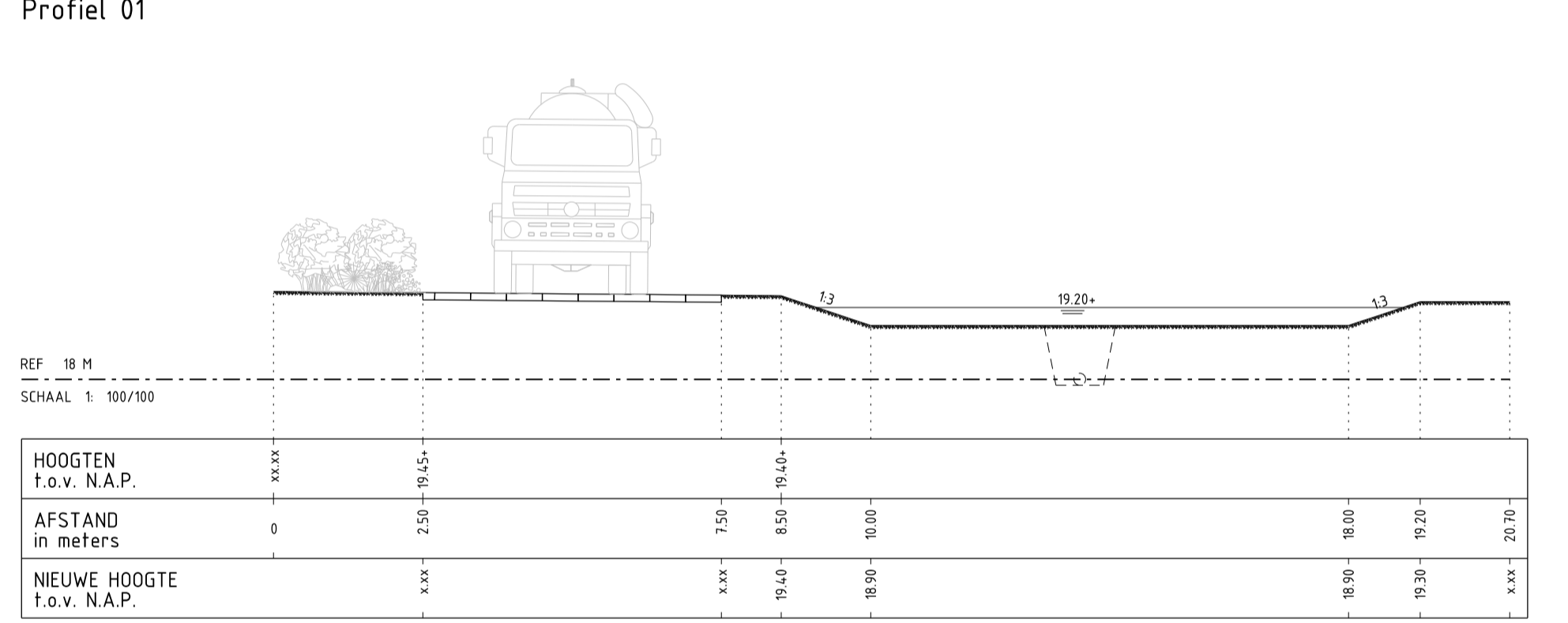
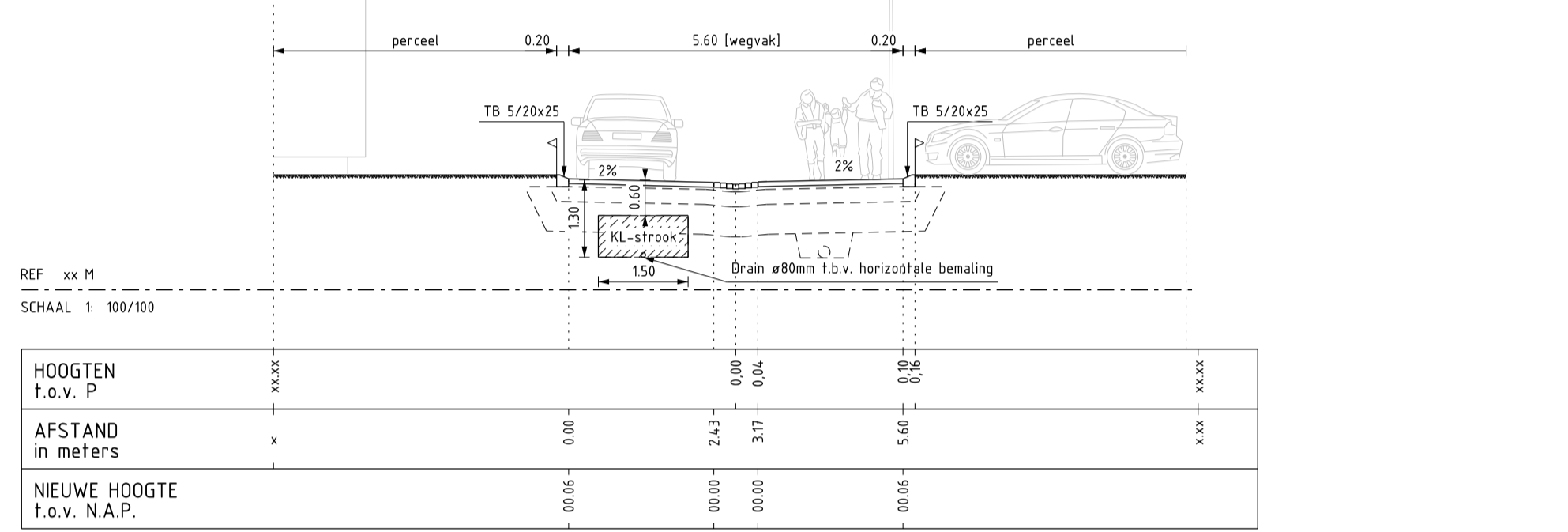
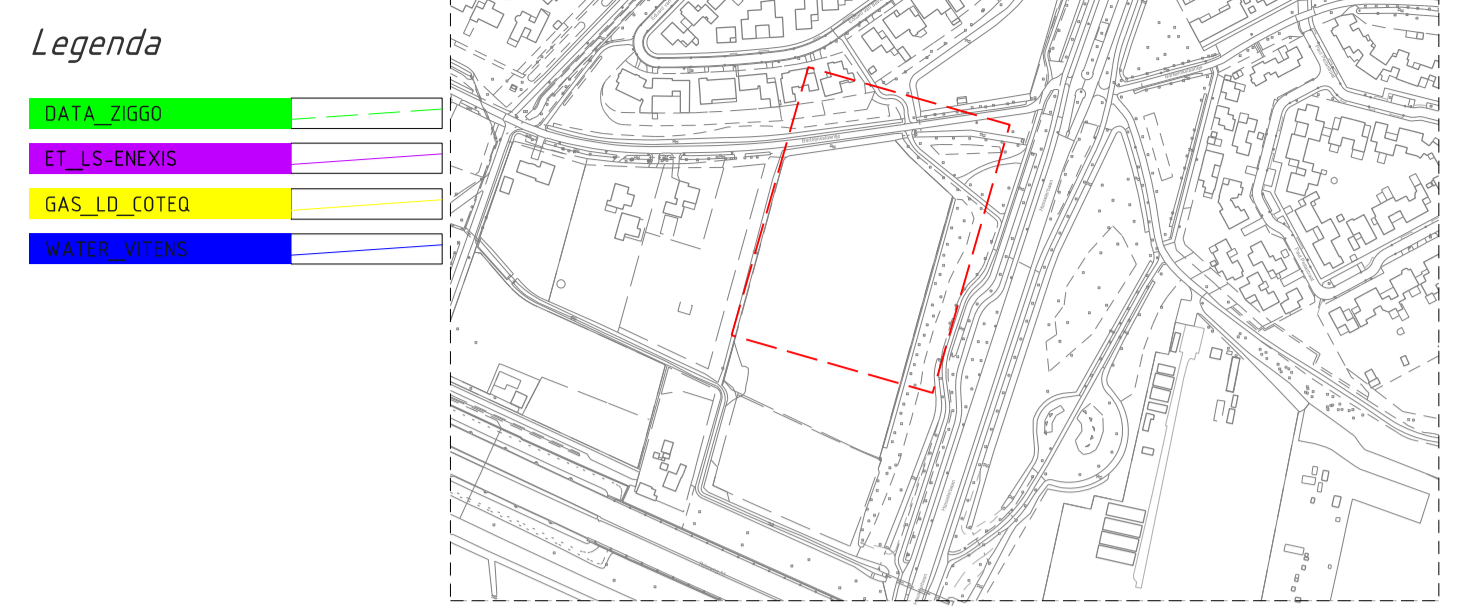
Locatie brandkraan volgens "Vitens_Inlees_Hengelo Bartelinkslaantje REC-Plan.pdf PIR 2-4-2025.pdf"
 Capaciteit: minimaal 500 liter per minuut
 Maximale afstand: 80 meter

Opgeave brandweer (mail 3 februari 2025):
 Op een afstand van maximaal 100 meter van de verst gelegen woonwageng dient een brandkraan te liggen met een minimale opbrengst van 500 liter per minuut.

LEGENDA

Nieuw werk

- Bestrating Straatbaksteen
- Grasbetonsteen
- Grasbetonsteen type: Gradient
- Molgoor
- Trottoirband
- Opsluitband
- Lichtmast
- Grasveld
- Bosplantsoen
- Boom
- VWA Rietering
- Drainage
- HWA Riebus
- Duiker
- Uitstroombak
- VWA huusaansluiting Pvc 125 + PK 315 onstoppingsput
- Kabels- en Leidingstrook



OPMERKINGEN | Maten in meters tenzij anders vermeld | hoogtematen in meters t.o.v. N.A.P.

omschrijving	tekenaar	versie	datum	ontwerp
eerste uitgave	GBP		26-11-2024	
bebouwing vlakken toegevoegd	GBP	A	04-12-2024	
profiel toegevoegd, diverse aanpassingen	GBP	B	16-12-2024	
wijzigen wegaansluiting	AH	C	29-01-2025	
Toevoegen ontverphoogtes	RHW	D	17-04-2025	
Verwerken overige opmerkingen	RHW	E	29-04-2025	
Matenplan verwerkt	RHW	F	13-05-2025	

Project WOONWAGENSTANDPLAATSEN
 BARTELINKSLAANTJE

Ontwerper Gemeente Hengelo

Ontwerp Situatie Terreinrichting

Formaat : 1050x594 | Beschrijving : --- | Tekenaar : [Redacted]

Schaal : 1 : 200 | Afdeling : Openbare Ruimte en Omgeving | Document : 31002-WGW-VCO-0001.dgn | Tekn. : V.01

Team : Voorbereiding en Realisatie | plottdatum : 13-5-2025