

RAADSADVIES

| ZAAKNUMMER | BEHANDELEND AMBTENAAR | SECTOR | PORT. HOUDER |
|---|-----------------------|--------|----------------|
| 3301497 | dijkhuis, geri | RL-VTH | Gerard Gerrits |
| ONDERWERP | | | |
| 3301497 - Vaststellen gewijzigd parapluplan ondergrondse 110 kV kabelverbinding Hengelo Weideweg - Hengelo Oele | | | |



AANLEIDING, DOEL EN WAT GING ER AAN VOORAF

TenneT is als landelijke netbeheerder van het elektriciteitsnet verantwoordelijk voor de leveringszekerheid van elektriciteit. Om die nu en in de toekomst te kunnen garanderen, werkt TenneT aan diverse aanpassingen en uitbreidingen van het elektriciteitsnet. Dat doen zij onder andere door een nieuwe ondergrondse hoogspanningskabel (van 110 kiloVolt) aan te leggen tussen Hengelo Weideweg – Hengelo Oele. Deze aanleg past niet in de vigerende bestemmingsplannen. Middels dit parapluplan worden de vigerende bestemmingsplannen herzien.

INHOUD VAN HET VOORSTEL

Het parapluplan

De ondergrondse 110kV kabelverbinding Hengelo Weideweg-Hengelo Oele zal komen te liggen in gronden van de gemeenten Hof van Twente en Hengelo en kan op basis van de vigerende bestemmingsplannen niet worden aangelegd. De bestemmingsplannen worden daarom herzien.

De ondergrondse 110kV kabelverbinding start aan de noordzijde vanaf het bestaande hoogspanningsstation Hengelo Weideweg en kruist de spoorlijn Hengelo - Borne. Voorts voert het tracé in westelijke richting door het buitengebied richting de A35 en verder in het grondgebied van de gemeente Hof van Twente. Het buitengebied bestaat voornamelijk uit agrarische gronden (akkerland en grasland), natuur en lokale wegen en fiets- en wandelpaden. Verspreid in het gebied staan diverse boerderijen en reguliere woningen. Via Hof van Twente komt de ondergrondse kabelverbinding bij het Twentekanaal weer in het buitengebied van Hengelo en wel in Oele.

De ondergrondse 110kV kabelverbinding kruist opnieuw de A35 en sluit aan op het Hoogspanningsstation Oele, een 380kV verdeelstation gelegen aan de Vöckersweg op het bedrijventerrein Zeggershoek.

Bij de opzet van de planregels is het aantal regels zo beperkt mogelijk gehouden en slechts datgene geregeld, wat werkelijk noodzakelijk is. De onderliggende bestemmingen van de vigerende bestemmingsplannen blijven gelden voor deze gronden voor zover dit niet in strijd komt met de regeling uit dit bestemmingsplan. Er wordt een dubbelbestemming overheen gelegd.

Mer-beoordeling

Gelet op de uitkomsten van de aanmeldnotitie mer-beoordeling, die is opgesteld in de voorbereiding op het parapluplan, hoeft er geen milieueffectrapport opgesteld te worden.

Economische uitvoerbaarheid

Dit bestemmingsplan maakt geen bouwplannen in de zin van de Grondexploitatiewet mogelijk. Het opstellen van een exploitatieplan of anterieure overeenkomst is daarvoor dan ook niet noodzakelijk. TenneT draagt de kosten voor de voorbereiding en realisatie van het project. De kosten die door de gemeente Hengelo worden gemaakt ten behoeve van de bestemmingsplanprocedure worden bij de initiatiefnemer verhaald.

Ter inzagelegging

Na voorafgaande publicatie in het Hengelo's Weekblad en de Staatscourant heeft het ontwerp parapluplan ondergrondse 110 kV kabelverbinding Hengelo Weideweg – Hengelo Oele van 15 september tot en met 26 oktober 2021 ter inzage gelegen. Binnen de termijn van terinzagelegging zijn drie schriftelijke zienswijzen ingediend. Eén van deze reacties was een pro forma zienswijze. Per brief van 27 oktober 2021 is aan deze appellante een termijn van twee weken gegund om aanvullende zienswijzen in te dienen. Deze aanvullende zienswijzen zijn op 9 november 2021 ingediend.

De behandeling van de zienswijzen is weergegeven in de bijgevoegde "Nota zienswijzen parapluplan ondergrondse 110 kV kabelverbinding Hengelo Weideweg – Hengelo Oele". Conclusie hiervan is dat de zienswijzen niet tot aanpassing van het parapluplan hebben geleid.

Aanpassingen van het parapluplan

De verbeelding en de toelichting van het parapluplan zijn na de tervisielegging aangepast zodat deze beter aansluiten bij het bestemmingsplan Stationsvervanging Hengelo Weideweg, dat ook ter vaststelling voorligt. De wijzigingen en de toelichting hierop zijn weergegeven in de bijgevoegde "Staat van Wijzigingen parapluplan ondergrondse 110 kV kabelverbinding Hengelo Weideweg – Hengelo Oele".

Vervolgtraject

Het gewijzigde parapluplan zal gezamenlijk met de ingediende zienswijzen ter vaststelling worden aangeboden aan de gemeenteraad. Indien de raad het parapluplan gewijzigd vaststelt, zal het vaststellingsbesluit zo snel mogelijk worden voorgelegd aan Gedeputeerde Staten van Overijssel, zodat GS kan beoordelen of de wijzigingen in het plan consequenties hebben voor het provinciaal belang. Als GS ermee instemt wordt het plan z.s.m. gedurende zes weken ter inzage gelegd. Tijdens deze termijn is beroep mogelijk bij de Raad van State. Indien tijdens de beroepstermijn geen verzoek om voorlopige voorziening wordt gedaan, treedt het parapluplan ondergrondse 110 kV kabelverbinding Hengelo Weideweg – Hengelo Oele daags na afloop van de beroepstermijn in werking.

BESPREEK- EN BESLI SPUNTEN

Voorgesteld wordt om het volgende te besluiten:

A.

1. in te stemmen met de behandeling van de zienswijzen, zoals opgenomen in de "Nota zienswijzen parapluplan ondergrondse 110 kV kabelverbinding Hengelo Weideweg – Hengelo Oele", dat deel uitmaakt van dit besluit;
2. in te stemmen met de wijzigingen op het ontwerp parapluplan zoals opgenomen in de "Staat van Wijzigingen parapluplan ondergrondse 110 kV kabelverbinding Hengelo Weideweg – Hengelo Oele", dat deel uitmaakt van dit besluit;
3. het Parapluplan ondergrondse 110 kV kabelverbinding Hengelo Weideweg – Hengelo Oele met identificatienummer NL.IMRO.0164.BP0152-0301, getekend op de ondergrond o_NL.IMRO.0164.BP0152.dgn vast te stellen;
4. na de vaststelling van het gewijzigde parapluplan ondergrondse 110 kV kabelverbinding Hengelo Weideweg – Hengelo Oele Gedeputeerde Staten van de provincie Overijssel te verzoeken het besluit eerder dan zes weken na vaststelling bekend te mogen maken;
5. geen exploitatieplan vast te stellen voor het parapluplan ondergrondse 110 kV kabelverbinding Hengelo Weideweg – Hengelo Oele;

B.

Na vaststelling van het parapluplan ondergrondse 110 kV kabelverbinding Hengelo Weideweg – Hengelo Oele de indieners van de zienswijzen op de hoogte te brengen van het besluit van de raad.

FINANCIËLE ASPECTEN

n.v.t.

BIJLAGE(N)

- Parapluplan ondergrondse 110 kV kabelverbinding Hengelo Weideweg – Hengelo Oele met identificatienummer NL.IMRO.0164.BP0152-0301, bestaande uit toelichting, regels en verbeelding;
- Nota zienswijzen parapluplan ondergrondse 110 kV kabelverbinding Hengelo Weideweg – Hengelo Oele.
- Staat van Wijzigingen parapluplan ondergrondse 110 kV kabelverbinding Hengelo Weideweg – Hengelo Oele.

Dit raadsadvies is vastgesteld door het college van B & W van Hengelo.

RAADSBESLUIT



| ZAAKNUMMER | BEHANDELEND AMBTENAAR | SECTOR | PORT. HOUDER |
|---|-----------------------|--------|----------------|
| 3301497 | dijkhuis, geri | RL-VTH | Gerard Gerrits |
| ONDERWERP | | | |
| 3301497 - Vaststellen gewijzigd parapluplan ondergrondse 110 kV kabelverbinding Hengelo Weideweg - Hengelo Oele | | | |

DE RAAD VAN DE GEMEENTE HENGELO BESLUIT:

A.

- instemmen met de behandeling van de zienswijzen, zoals opgenomen in de "Nota zienswijzen parapluplan ondergrondse 110 kV kabelverbinding Hengelo Weideweg – Hengelo Oele", dat deel uitmaakt van dit besluit;
- instemmen met de wijzigingen op het ontwerp parapluplan zoals opgenomen in de "Staat van Wijzigingen parapluplan ondergrondse 110 kV kabelverbinding Hengelo Weideweg – Hengelo Oele", dat deel uitmaakt van dit besluit;
- het Parapluplan ondergrondse 110 kV kabelverbinding Hengelo Weideweg – Hengelo Oele met identificatienummer NL.IMRO.0164.BP0152-0301, getekend op de ondergrond o_NL.IMRO.0164.BP0152.dgn gewijzigd vaststellen;
- na de gewijzigde vaststelling van het parapluplan ...ondergrondse 110 kV kabelverbinding Hengelo Weideweg – Hengelo Oele, Gedeputeerde Staten van de provincie Overijssel te verzoeken het besluit eerder dan zes weken na vaststelling bekend te mogen maken;
- geen exploitatieplan vaststellen voor het parapluplan ondergrondse 110 kV kabelverbinding Hengelo Weideweg – Hengelo Oele;

B.

Na vaststelling van het parapluplan ondergrondse 110 kV kabelverbinding Hengelo Weideweg – Hengelo Oele de indieners van de zienswijzen op de hoogte te brengen van het besluit van de raad.

PUBLIEKSVRIENDELIJKE SAMENVATTING

TenneT is als landelijke netbeheerder van het elektriciteitsnet verantwoordelijk voor de leveringszekerheid van elektriciteit. Om die nu en in de toekomst te kunnen garanderen, werkt TenneT aan diverse aanpassingen en uitbreidingen van het elektriciteitsnet. Dat doen zij onder andere door een nieuwe ondergrondse hoogspanningskabel (van 110 kiloVolt) aan te leggen tussen Hengelo Weideweg – Hengelo Oele. Deze aanleg past niet in de vigerende bestemmingsplannen. Middels dit parapluplan worden de vigerende bestemmingsplannen herzien.

DE GEMEENTERAAD VAN HENGELO,

DATUM

De griffier

De voorzitter

**Nota zienswijzen ontwerp parapluplan ondergrondse
110 kV kabelverbinding
Hengelo Weideweg – Hengelo Oele**

I INLEIDING

Na voorafgaande publicatie in het Hengelo's Weekblad en de Staatscourant heeft het ontwerp parapluplan ondergrondse 110 kV kabelverbinding Hengelo Weideweg - Hengelo Oele van 15 september tot en met 26 oktober 2021 ter inzage gelegen. Binnen de termijn van terinzagelegging zijn drie schriftelijke zienswijzen ingediend. Eén van deze reacties was een pro forma zienswijze van Wertheim. Per brief van 27 oktober 2021 is aan deze appellant een termijn van twee weken gegund om aanvullende zienswijzen in te dienen. Deze aanvullende zienswijzen zijn op 9 november 2021 ingediend.

1. Prorail, Postbus 2038, 3500 GA UTRECHT
2. Wertheim advocatuur namens St. Twickel, Postbus 1474, 8001 BL ZWOLLE
3. WBE Twickel, Postbus 2, 7490 AA DELDEN

II SAMENVATTING VAN EN REACTIE OP DE ZIENSWIJZEN

1. Prorail, Postbus 2038, 3500 GA UTRECHT

Samenvatting

1. Indiener stelt dat uit een risicoanalyse moet blijken dat de ondergrondse 110 kV kabelverbinding geen negatief effect heeft op de hoofdspoorweginfrastructuur. Dat moet onder meer uit een vereiste EMC (elektromagnetische compatibiliteit) beschouwing blijken. ProRail adviseert om EMC gerelateerde risico's tijdig te beschouwen en ProRail voordat gestart wordt met de realisatie van het werk te voorzien van de uitkomsten. Dit om tijdige realisatie van eventueel nodige mitigerende maatregelen uit te kunnen laten voeren.
2. Indiener wijst op de beperkingengebieden. De beperkingengebieden staan vermeld in artikel 21 van het Besluit hoofdspoorweginfrastructuur en in de Regeling omgevingsregime hoofdspoorwegen. Binnen deze beperkingengebieden is voor te verrichten activiteiten op grond van artikel 19 van de Spoorwegwet een vergunning van ProRail vereist.
3. Indiener neemt aan dat de spoorweg met een gestuurde boring zal worden gekruist. TenneT zal voor het deel in eigendom van RIT een zakelijk recht willen vestigen.

Reactie

1. Het advies van ProRail B.V. om een EMC-beschouwing uit te voeren wordt door TenneT TSO B.V. opgevolgd, en zal worden bevestigd in de aanvraag Spoorwegwetvergunning voor de gestuurde boring onder de assets van ProRail door.
2. Aan de verplichting voor een aanvraag Spoorwegwetvergunning, in verband met het beperkingengebied, zal TenneT (of een gemachtigde) voldoen door de vereiste vergunning aan te vragen bij ProRail.
3. Als laatste zal, na vaststelling van het bestemmingsplan, het benodigde zakelijk recht met ProRail worden gevestigd.

De zienswijze van ProRail leidt niet tot een aanpassing van het onderhavige parapluplan.

2. Wertheim advocatuur namens St. Twickel, Postbus 1474, 8001 BL ZWOLLE

Samenvatting

1. Wertheim advocatuur B.V. dient namens Stichting Twickel een zienswijzen in op het ontwerpbestemmingsplan ondergrondse 110 kV kabelverbinding Hengelo Weideweg – Hengelo Oele
2. Het doel der stichting is Twickel als natuurreserveaat en cultuurmonument voor wandelaars, natuurvrienden en kunstminnenden in stand te houden
3. Twickel is het grootste particuliere landgoed van Nederland en omvat maar liefst 116 Rijksmonumenten.
4. Het ontwerpplan voorziet in twee tracégedeelten voor de aanleg van een ondergrondse 110kV kabelverbinding
5. De tracégedeelten uit het voorliggende ontwerp lopen grotendeels over gronden die in eigendom zijn van Stichting Twickel
6. Stichting Twickel is dus belanghebbende bij het ontwerp als eigenaar van de gronden op grond van artikel 1:2, lid 1, van de Algemene wet bestuursrecht
7. In de plantoelichting, § 4.3.7, wordt verwezen naar het Actieplan Nieuwe Energie Hengelo 2017-2021. Aangenomen dient dus te worden dat dat tracé (mede) voor de zoeklocaties uit het voorlopig ontwerp Omgevingsprogramma Nieuwe Energie 2021-2030 wordt aangelegd.
8. In haar zienswijze over het Voorlopig ontwerp Omgevingsprogramma Nieuwe Energie 2021-2030 heeft Stichting Twickel (opnieuw) haar grote zorgen geuit over de manier waarop in Nederland met de energietransitie werd omgegaan, zeker zoals dat bleek uit de RES Twente.
9. Het ontwerpbestemmingsplan parapluplan ondergrondse 110 kV kabelverbinding Hengelo Weideweg – Hengelo Oele maakt deze ongewenste ontwikkeling mogelijk.
10. Mede gelet op de bovenstaande punten dient Stichting Twickel deze zienswijze in.
11. Als gezegd loopt het tracé grotendeels over gronden van Stichting Twickel. Met TenneT heeft Stichting Twickel nog geen overeenstemming bereikt. Weliswaar noemt u in de plantoelichting de Belemmeringenwet Privaatrecht, maar de eventuele doorzettingsmacht uit die wet laat onverlet dat uw gemeentebestuur een belangenafweging dient te verrichten op grond van artikel 3:4, lid 2, Awb.
12. Er is principieel vanuit de brancheorganisatie Federatie Particulier Grondbezit in samenwerking met LTO een landelijke discussie met TenneT over de reikwijdte van de Belemmeringenwet Privaatrecht.
13. De regels verbonden aan deze nieuwe bestemming zijn ernstig belemmerend van aard en beperken het beheer en de exploitatie van het landgoed; zie ook randnummer 18 hieronder.
14. Het voorkeurtracé leunt in hoge mate op een nieuwe doorsnijding van kwetsbare natuurterreinen gelegen op Twickel met Europees beschermde natuurwaarden.
15. In de plantoelichting, § 5.2 Flora en fauna, stelt u dat in gemeente Hengelo geen bomen verwijderd worden. Op basis van de planverbeelding kruist het tracé bomenrijen.
16. De in de Natuurtoets aanbevolen boomeffectanalyse (BEA) zal dus ook hier eerst verricht moeten worden alvorens het bestemmingsplan vastgesteld kan worden.
17. Er wordt in ontwerpplanvoorschrift 3.4.2, onder e, ten onrechte een uitzondering op het vereiste van aanleg omgevingsvergunning gemaakt.
18. Stichting Twickel wordt ernstig belemmerd in het beheer en de exploitatie van het landgoed op basis van de planvoorschriften in artikel 3.4.1.
19. Het valt aan te nemen dat de realisatie van de nieuwe kabelverbinding (mede) nodig is voor de windturbineplannen van uw gemeentebestuur.
20. Volgens de plantoelichting, § 4.1.7, valt het plangebied voor de ondergrondse 110kV kabelverbinding niet binnen de vrij te houden ruimte zoals opgenomen in de Structuurvisie Buisleidingen 2012-2035.

21. Het ontwerpbestemmingsplan ligt binnen de aanduiding voorkeurstracés buisleidingen uit de Regeling algemene regels ruimtelijke ordening (Rarro)
22. Gelet hierop zal voldaan moeten worden aan titel 2.9 van het Besluit algemene regels ruimtelijke ordening.
23. U dient af te zien van vaststelling van het bestemmingsplan.

Reactie

1. Het standpunt is ter kennisgeving aangenomen.
2. Voor kennisgeving aangenomen.
3. Voor kennisgeving aangenomen.
4. Voor kennisgeving aangenomen.
5. Voor kennisgeving aangenomen.
6. Voor kennisgeving aangenomen.
Belanghebbende als eigenaar en als ideële natuurorganisatie.
7. Jaarlijks voert TenneT netstudies uit om mogelijke knelpunten in de nabije toekomst te bepalen. In de netstudie van 2013 zijn in het deel van het elektriciteitsnetwerk tussen Harculo (Zwolle) en Hengelo verschillende knelpunten geconstateerd. De conclusie van TenneT uit de netstudie van 2013 was dat indien deze knelpunten niet zouden worden opgelost dit zou leiden tot uitval van delen van het elektriciteitsnetwerk. Door bestaande lijnverbindingen aan te passen en door extra netdelen te creëren met nieuwe ondergrondse kabelverbindingen zouden de knelpunten in het hoogspanningsnet in Overijssel opgelost kunnen worden. In 2017 heeft TenneT een verzoek gedaan voor medewerking aan een bestemmingsplanherziening voor beide kabeltracés. Zodat TenneT de nieuwe kabelverbindingen Almelo Mosterdpot – Hengelo Weideweg 110kV en Hengelo Weideweg – Hengelo Oele 110kV kan realiseren om uitvallen op dit deel van het elektriciteitsnetwerk te voorkomen. Zowel tijdens de uitvoering van de genoemde netstudie door TenneT in 2013 als tijdens het ingediende verzoek van TenneT in 2017 voor medewerking aan een bestemmingsplanherziening, was het ontwerp Omgevingsprogramma Nieuwe Energie nog onbekend. Vandaar dat de onderhavige ontwikkeling van de kabeltracés hier los van staat. Zonder de mogelijke ontwikkeling van windturbines was de noodzaak voor het aanleggen van beide kabeltracés al aanwezig.
8. Het standpunt heeft niet direct betrekking op het ontwerpbestemmingsplan en is ter kennisgeving aangenomen.
9. Het standpunt heeft niet direct betrekking op het ontwerpbestemmingsplan en is ter kennisgeving aangenomen.
10. Voor kennisgeving aangenomen.
11. Het genoemde standpunt voorziet in een interpretatie van de Belemmeringenwet Privaatrecht.
12. Paragraaf 5.7.3. van de plantoelichting is de onderbouwing van de economische haalbaarheid van TenneT en conform artikel 20 van de Elektriciteitswet 1998 is de toegang tot de Belemmeringenwet Privaatrecht vastgelegd voor de aanleg van elektriciteitsnetten.
13. Het standpunt is ter kennisgeving aangenomen.
De inhoudelijke beantwoording vindt onder punt 18 plaats.
14. Het tracé loopt niet door Natura 2000-gebieden. In het bijgevoegde natuuronderzoek is geconcludeerd dat de werkzaamheden onder de genoemde voorwaarden kunnen worden uitgevoerd. Vanuit de Natura 2000-gebieden, de NNN, de soortenbescherming en de houtopstanden ondervindt het plan in gemeente Hengelo geen belemmeringen. In het kader van de soortenbescherming worden de voorgeschreven maatregelen genomen.
15. De ondergrondse kabel wordt door middel van gestuurde boringen of open ontgraving gerealiseerd.
Ter hoogte van de aangegeven locaties wordt de kabel door middel van een gestuurde boring aangelegd, zie hiervoor afbeelding 1.1. van de plantoelichting. De beschrijving dat er geen houtopstanden worden gekapt houdt hierdoor stand.

16. Op de planverbeelding is te zien dat ter hoogte van de bomenrij aan de Dekkersweg de belemmerende strook buiten de bomenrij is geprojecteerd. Daarmee is er voor de vaststelling van het bestemmingsplan geen aanleiding voor een BEA.
Een BEA kan inzichten geven over of de voorgenomen werkwijze haalbaar is, indien er binnen 5 meter van de houtopstanden wordt gewerkt. Indien de wijze van aanleg aanleiding geeft voor een BEA dan zal deze worden opgesteld en afgestemd met de gemeente Hengelo. Het vaststellen van het bestemmingsplan ontslaat TenneT niet van deze wettelijke verplichting.
17. Het genoemde planvoorschrift 3.4.1. is noodzakelijk ter bescherming van de ondergrondse hoogspanningsverbinding Hengelo Weideweg-Hengelo Oele 110kV voor werkzaamheden van derden. De toets wordt verricht door de leidingbeheerder van de betreffende kabel. De uitzondering op de aanleg van de ondergrondse 110kV-verbinding hoeft derhalve niet te worden getoetst, want de ondergrondse 110kV-verbinding is de aanleiding voor het planvoorschrift 3.4.1.
18. De ter plaatse van de dubbelbestemming geldende enkelbestemmingen blijven van kracht, samen met de nieuw opgenomen dubbelbestemming. Deze dubbelbestemming sluit bepaalde werkzaamheden niet uit, aangezien op basis van artikel 3.4.3. middels een Omgevingsvergunning en schriftelijk advies van de leidingbeheerder kan worden afgeweken.
In algemene zin is voor een werk, geen bouwwerk zijnde en/of werkzaamheden tot 80cm-mv vrijstelling van de voorschrift in artikel 3.4.1. Hiermee zijn een aantal werken, geen bouwwerk en/of werkzaamheden direct mogelijk.
19. Zie punt 7.
20. Zie punt 21
21. De regels vanuit het Barro en Rarro zijn, voor wat betreft het voorliggende plangebied, vastgesteld in het Rijksinpassingsplan Hoofdaardgastransportleiding Bornerbroek–Epe (D). Met het onderhavige bestemmingsplan wordt de exploitatie van de betreffende hoofdaardgasleiding niet belemmerd. Voor de aanleg van de hoogspanningskabel geldt een verplichting voor het verkrijgen van een Omgevingsvergunning, inclusief advies van de leidingbeheerder.
TenneT TSO B.V. werkt nauw samen met Gasunie en is daarmee bekend met de randvoorwaarden voor de aanleg rondom (hoofd)aardgasleidingen. In het kader van de voorbereiding voor de ondergrondse kabeltracés heeft afstemming met de Gasunie plaatsgevonden en hebben zij in het kader van het vooroverleg de mogelijkheid gehad voor het indienen van een vooroverlegreactie, indien hun belangen zouden worden geschaad. Gasunie heeft geen vooroverlegreactie en/of zienswijze in gediend en derhalve is te stellen dat zij akkoord zijn met de ligging van het tracé.
22. Zie punt 21.
23. Voor kennisgeving aangenomen.

De zienswijze van Wertheim namens St. Twickel leidt niet tot een aanpassing van het onderhavige parapluplan.

3. WBE Twickel, Postbus 2, 7490 AA DELDEN

Samenvatting

Indiener is van mening dat deze ontwikkelingen niet los gezien kunnen worden van het voorlopig ontwerp Omgevingsprogramma Nieuwe Energie daar voor de afvoer van stroom van windturbines een aanzienlijke verzwaring en uitbreiding nodig is van het net welke grotendeels gepland is over grondgebied van Twickel. Hierover is tussen Tennet en Twickel geen overeenstemming voor vrijwillige realisatie bereikt. Beide kabeltracés doorsnijden beschermd natuurgebieden alsmede gebieden met hoge cultuurhistorische en landschappelijke waarden.

Reactie

Jaarlijks voert TenneT netstudies uit om mogelijke knelpunten in de nabije toekomst te bepalen. In de netstudie van 2013 zijn er voor het deel van elektriciteitsnetwerk tussen Harculo (Zwolle) en Hengelo verschillende knelpunten geconstateerd. Als deze niet worden opgelost zal dit leiden tot uitval van delen van het elektriciteitsnetwerk. De nieuwe kabelverbindingen Almelo Mosterdpot – Hengelo Weideweg 110kV en Hengelo Weideweg – Hengelo Oele 110kV zijn noodzakelijk om uitvallen op dit deel van het elektriciteitsnetwerk te voorkomen. Het ontwerp Omgevingsprogramma Nieuwe Energie was nog niet bekend in 2013, waardoor de onderhavige ontwikkeling van de kabeltracés hier los van staat. Zonder de mogelijke ontwikkeling van windturbines is de noodzaak voor het aanleggen van het kabel tracé immers al aanwezig.

De aanwezige natuurwaarden zijn door TenneT meegenomen in het ontwerp van het kabeltracé. Dit is beschreven in hoofdstuk 5.2 van de toelichting op de bestemmingsplannen. Voor het kabeltracé is bepaald dat voor het kruisen van NNN-gebieden gebruik wordt gemaakt van een gestuurde boring onder het natuurgebied door. Hiermee blijven de waarden onaangetast. Dit is onderbouwd door de uitgevoerde natuuronderzoeken, welke zijn bijgevoegd aan de toelichting van het parapluplan. Er wordt voldaan aan de voorschriften vanuit de Wet natuurbescherming.

De aspecten cultuurhistorische en landschappelijke waarden zijn door TenneT meegenomen in het ontwerp van het kabeltracé. Uit de bureau- en veldonderzoeken is gebleken dat de ligging geen afbreuk doet aan (mogelijke) aanwezige waarden. Daarnaast betreft het hier een ondergrondse hoogspanningskabel, die grotendeels in gestuurde boring wordt gerealiseerd. Voor de tracédelen die in open ontgraving worden aangelegd zal de situatie naar de oorspronkelijke staat worden hersteld.

Het plan heeft geen invloed op aanwezige cultuurhistorische en landschappelijke waarden.

De zienswijze van WBE Twickel leidt niet tot een aanpassing van het onderhavige parapluplan.

III CONCLUSIE EN VOORSTEL

De zienswijzen geven geen aanleiding om wijzigingen aan te brengen in het ontwerp parapluplan ondergrondse 110 kV kabelverbinding Hengelo Weideweg – Hengelo Oele. Voorgesteld wordt om het parapluplan ondergrondse 110 kV kabelverbinding Hengelo Weideweg – Hengelo Oele aan te bieden ter vaststelling aan de raad.

Staat van wijzigingen

Parapluplan ondergrondse 110kV kabelverbinding Hengelo Weideweg – Hengelo Oele
NL.IMRO.0164.BP0152-0201

Aanpassingen planverbeelding

1. Overlap ontwerpbestemmingsplan Stationsvervanging Hengelo Weideweg (NL.IMRO.0164.BP0154-0201)

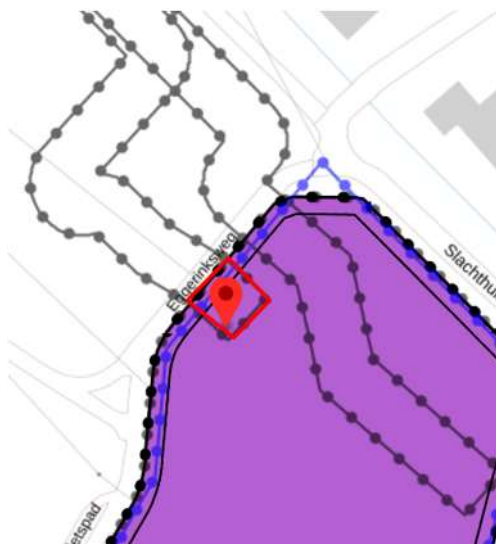
De opgenomen dubbelbestemming Leiding - Hoogspanning 1 in het parapluplan ligt deels over het ontwerpbestemmingsplan Stationsvervanging Hengelo Weideweg. De wijze van bestemmen houdt in de het parapluplan niet van toepassing is op de gronden van het hoogspanningsstation. De overlap van de verbeeldingen kan echter wel voor onduidelijkheid zorgen. In het parapluplan is namelijk een bouwverbod opgenomen, die alleen bouwwerken t.b.v. de bestemming Leiding – hoogspanning 1 toestaat. Dit wekt de indruk dat voor bouwwerkzaamheden op het hoogspanningsstation Hengelo Weideweg 110kV alleen via een binnenplanse afwijking is toegestaan. Dit is ongewenst.

De planbeschrijving van het bestemmingsplan Stationsvervanging Hengelo Weideweg voorziet reeds in de aanleg en instandhouding van ondergrondse hoogspanningsverbindingen. De aanleg en instandhouding van de ondergrondse kabelverbinding Almelo Mosterdpot-Hengelo Weideweg 110kV op de gronden van het hoogspanningsstation is hiermee juridisch al geborgd.

De planverbeelding van het parapluplan wordt daarom gewijzigd, zodat de plangrens van het Parapluplan ondergrondse 110kV kabelverbinding Hengelo Weideweg – Hengelo Oele loopt tot aan de plangrens van het bestemmingsplan Stationsvervanging Hengelo Weideweg.

In de figuur hieronder is weergegeven welke gedeelte van de bestemming Leiding – Hoogspanning 1 uit het parapluplan wordt verwijderd.

Planverbeelding ontwerpbestemmingsplan



2. Overlap Parapluplan ondergrondse 110 kV kabelverbinding Hengelo Weideweg – Hengelo Oele (NL.IMRO.0164.BP0152-0201)

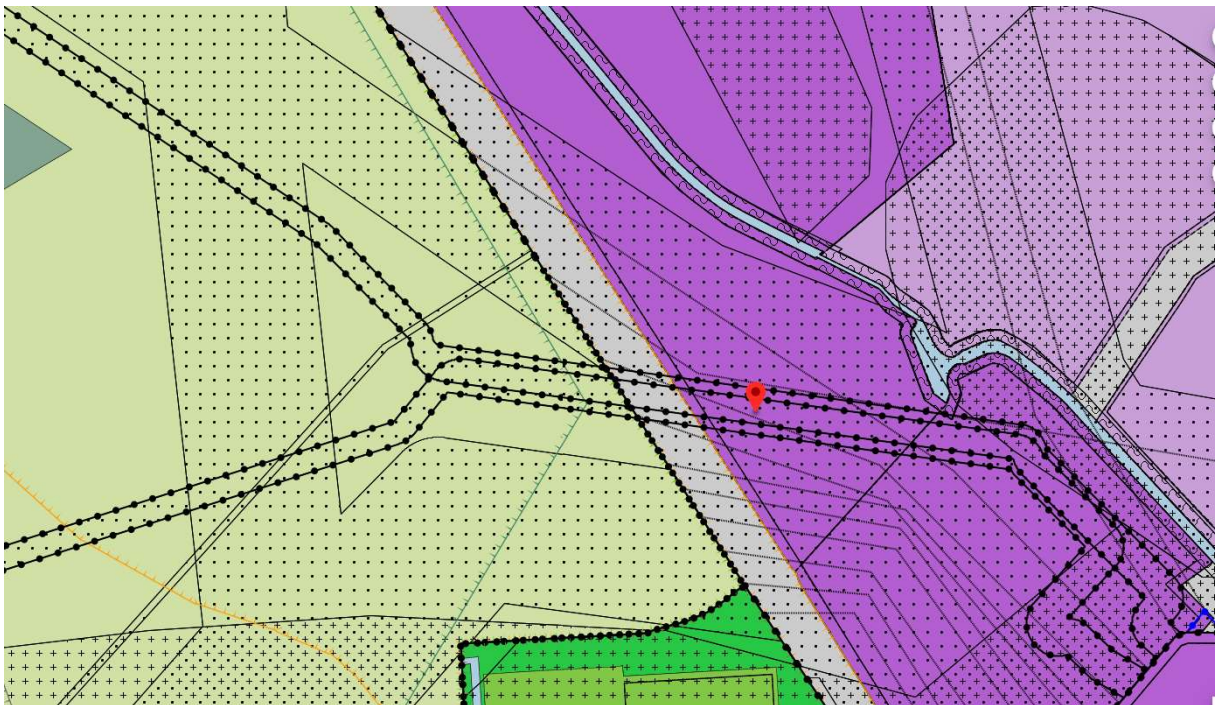
Ten noorden van het hoogspanningsstation Hengelo Weideweg overlapt de dubbelbestemming van het Parapluplan ondergrondse 110 kV kabelverbinding Hengelo Weideweg – Hengelo Oele deels de dubbelbestemming van het parapluplan Parapluplan ondergrondse 110kV kabelverbinding Almelo Mosterdpot - Hengelo Weideweg.

Dit zorgt voor mogelijk verwarring en discussie of het is toegestaan dat hier twee hoogspanningsverbindingen zijn toegestaan. Daarom wordt de overlappende stroken samengevoegd en ondergebracht in het parapluplan ondergrondse 110 kV kabelverbinding Hengelo Weideweg – Hengelo Oele en wordt er middels een aanduiding 'maximum aantal hoogspanningsverbindingen' geregeld dat ter plaatse van de aanduiding er twee ondergrondse hoogspanningsverbindingen zijn toegestaan.

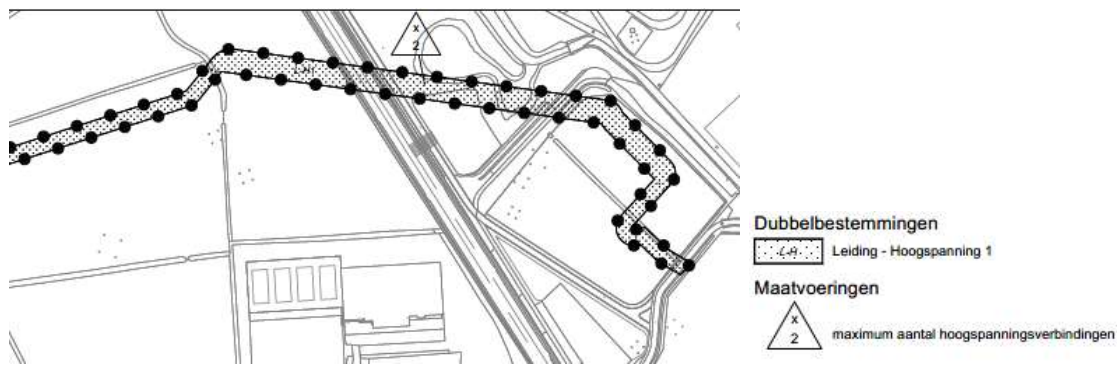
Tevens is de dubbelbestemming ter plaatse van de overlap in beide ontwerpbestemmingsplannen te breed ingetekend. De breedte die TenneT hanteert betreft 11 meter voor een enkel circuit en 17 meter voor een dubbelcircuit.

In de ontwerpbestemmingsplannen is een totale breedte van 22 meter opgenomen, deze zal in de aangepaste planverbeelding van parapluplan ondergrondse 110 kV kabelverbinding Hengelo Weideweg – Hengelo Oele op 17 meter breed worden ingetekend.

Planverbeelding ontwerpbestemmingsplan



Gewijzigde planverbeelding



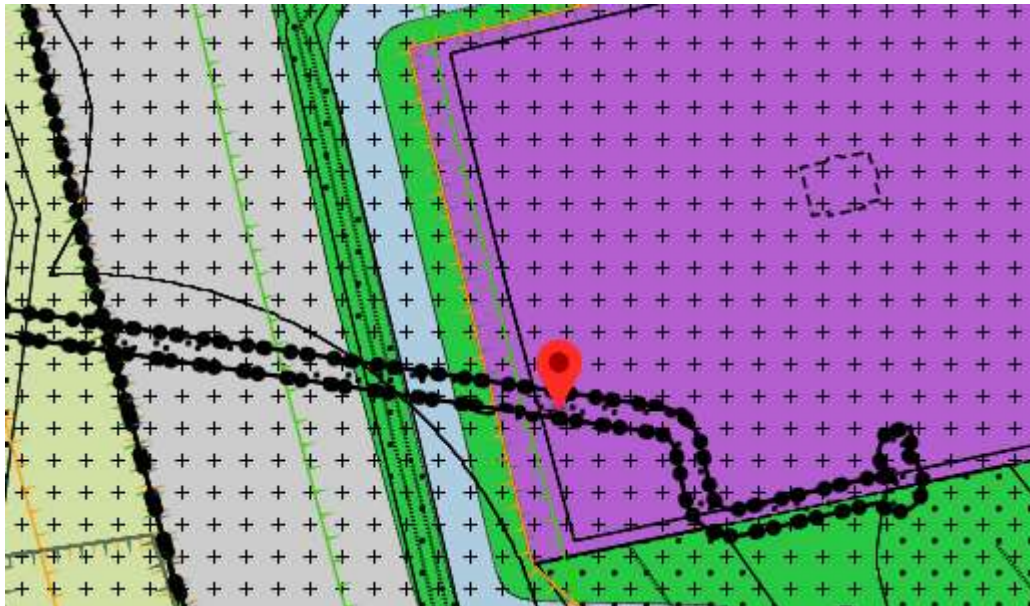
3. Overlap bestemmingsplan Bedrijventerrein Twentekanaal (NL.IMRO.0164.BP0009-0301)

De opgenomen dubbelbestemming Leiding - Hoogspanning 1 ligt over het de bestemming 'Bedrijf-Nutsvoorziening' van het bestemmingsplan Bedrijventerrein Twentekanaal. Het bestemmingsplan wordt expliciet benoemd dat het parapluplan ook ter hoogte van dit plan gaat gelden, waardoor het voor juridische onduidelijkheid of het opgenomen bouwverbod van lid 3.2. wel of niet van toepassing is op het hoogspanningsstation Hengelo Weideweg 110kV.

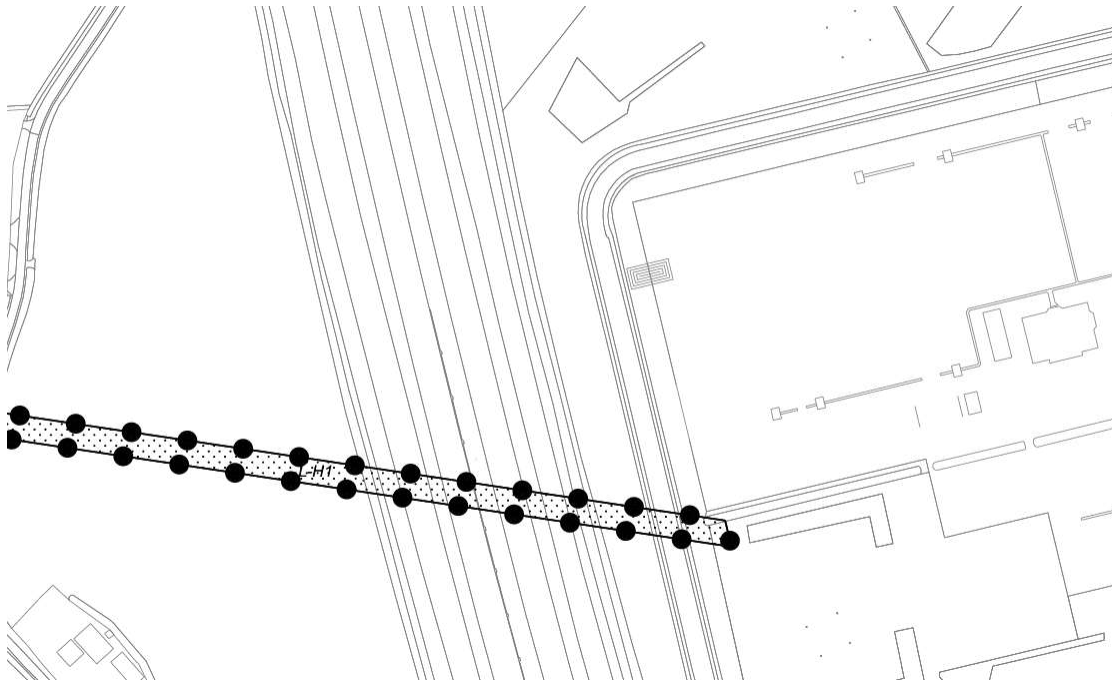
De planbeschrijving van de bestemming 'Bedrijf-Nutsvoorziening' van het bestemmingsplan Bedrijventerrein Twentekanaal voorziet in de instandhouding van een hoogspanningsverdeelstation, en de ondergrondse kabelverbinding Hengelo Weideweg – Hengelo Oele 110kV valt binnen deze beschrijving en is daarmee juridisch geborgd.

De planverbeelding wordt gewijzigd, zodat de plangrens van het Parapluplan ondergrondse 110kV kabelverbinding Hengelo Weideweg – Hengelo Oele loopt tot aan de bestemmingsgrens 'Bedrijf-Nutsvoorziening' van het bestemmingsplan Bedrijventerrein Twentekanaal.

Planverbeelding ontwerpbestemmingsplan



Gewijzigde planverbeelding



Aanpassingen planregels

Lid 3.1 wordt als volgt aangepast:

3.1 Bestemmingsomschrijving

- a. De voor 'Leiding - Hoogspanning 1' bestemde gronden zijn, in afwijking op alle andere bepalingen, mede bestemd voor de aanleg, het beheer en instandhouding van een hoogspanningsverbinding met de daarbij behorende:
 1. Belemmerende strook;
 2. Voorzieningen.
- b. In afwijking van het bepaalde onder a is ter plaatse van de aanduiding 'maximum aantal hoogspanningsverbindingen' het maximum aantal aangeduide hoogspanningsverbindingen toegestaan;

In geval van strijdigheid van bepalingen gaan de regels van dit artikel vóór de bepalingen die ingevolge andere artikelen op de desbetreffende gronden van toepassing zijn.

Aanpassingen plantoelichting

- In hoofdstuk 1 wordt in paragraaf 1.2 afbeelding 1.2 aangepast met de aangepaste begrenzing van het plangebied
- In hoofdstuk 6 wordt de tekst met betrekking uit te voeren archeologisch onderzoek (punt 6) in paragraaf 6.2.1 aangepast. Dat onderzoek is inmiddels uitgevoerd en definitief. De tekst komt als volgt te luiden (wijzigingen cursief weergegeven).

Aan de bestaande regels van artikel 20 Waarde - Archeologie Middel (binnen kom) van het vigerende bestemmingsplan Bedrijventerrein Twentekanaal wordt aan lid 20.5.2 onder c een nieuw sub 5 toegevoegd die als volgt luidt: "5. die de aanleg van een ondergrondse hoogspanningsverbinding en de daarbij horende constructies, installaties en apparatuur betreffen". Het geldende bestemmingsplan vereist een omgevingsvergunning voor het aanleggen van ondergrondse

transport-, energie- of telecommunicatieleidingen en daarmee verband houdende constructies, installaties of apparatuur. Deze werken of werkzaamheden zijn volgens het vigerende bestemmingsplan slechts toelaatbaar, indien mede op basis van archeologisch onderzoek is

aangetoond dat de archeologische waarden niet onevenredig worden of kunnen worden geschaad. *In het kader van voorliggend bestemmingsplan is archeologisch onderzoek uitgevoerd. Uit dit onderzoek blijkt dat archeologische waarden niet onevenredig worden of kunnen worden geschaad, waardoor een omgevingsvergunning niet meer nodig is voor de aanleg van de ondergrondse 110kV-hoogspanningsverbinding en de daarbij horende constructies, installaties en apparatuur.*

- In hoofdstuk 6 wordt in paragraaf 6.2.2.1 (leiding – Hoogspanningsverbinding 1' de nieuwe functieaanduiding en breedte van de dubbelbestemming i.v.m. de overlap met de kabelverbinding Almelo Hengelo als volgt beschreven (wijziging cursief weergegeven).

Dit artikel bevat de bepalingen die direct verband houden met de op de verbeelding aangegeven dubbelbestemming Leiding - Hoogspanning 1. De regeling voor de ondergrondse 110kV kabelverbinding is een zogenaamde facetregeling. Dat betekent dat de onderliggende bestemmingen van de vigerende bestemmingsplannen blijven gelden voor deze gronden, met inachtneming van hetgeen hierboven is beschreven. Er wordt als het ware alleen een dubbelbestemming overheen gelegd.

Uitgangspunt van de dubbelbestemming is een zone van 11 meter breed. Deze 11 meter is opgebouwd uit een beschermingszone van maximaal 5,5 meter aan weerszijden vanaf de hartlijn.

Binnen dit gebied wordt de ondergrondse 110kV kabelverbinding aangelegd. Het toepassen van deze zone levert geen onevenredige belemmeringen op voor de overige aanwezige bestemmingen. Aan de noordkant is de dubbelbestemming gedeeltelijk 17 meter breed (twee maal een beschermingszone van 8,5 m) omdat de ondergrondse 110kV kabelverbinding daar samenvalt met de kabelverbinding van Almelo Mosterdpot (AMLM) – Hengelo Weideweg (HGLW).

Daar waar de twee kabelverbindingen parallel lopen is een aanduiding 'maximum aantal; hoogspanningsverbindingen' opgenomen ode verbeelding. In de planregels is bepaald dat ter plaatse van di aanduiding maximaal twee hoogspanningverbindingen zijn toegestaan.

Ter plaatse van deze gronden geldt, dat er alleen bouwwerken, geen gebouwen zijnde mogen worden gebouwd ten behoeve van deze bestemming. Voor bepaalde werken en werkzaamheden is een vergunningstelsel opgenomen. In de regels is opgenomen dat een vergunning voor werken en werkzaamheden kan worden verleend indien de belangen van de leiding niet onevenredig worden geschaad. Daarmee wordt gedoeld op ontwikkelingen in de nabijheid van de hoogspanningsverbinding die van invloed kunnen zijn op de ongestoorde ligging, maar die niet per se noodzakelijkerwijs op die locatie moeten worden gerealiseerd. Een voorbeeld hiervan is de aanleg van een bos of realisatie van bepaalde bouwwerken. Voor de aanleg van de hoogspanningsverbindingen zelf is geen omgevingsvergunning voor het uitvoeren van werken, geen bouwwerk zijnde, of van werkzaamheden noodzakelijk. Het vergunningstelsel is uitsluitend opgenomen om de aangelegde hoogspanningsverbinding te beschermen. Het is immers de bedoeling om de aanleg van de hoogspanningsverbinding direct mogelijk te maken. Zo wordt de aanleg van de hoogspanningsverbinding niet gefrustreerd door een omgevingsvergunningstelsel. Ten behoeve van de aanleg is immers voldoende onderzoek uitgevoerd.

Via een afwijking van de bouwregels kan, mits de veiligheid van de hoogspanningsverbinding niet onevenredig wordt geschaad, op of in de beschermingszone worden gebouwd ten behoeve van de primaire bestemming.

BEGELEIDINGSFORMULIER
 BESLUITVORMING BESTEMMINGSPLANNEN



| | | | |
|-----------------------|--|--------|------------|
| NAAM BESTEMMINGSPLAN: | Parapluplan ondergrondse 110 kV kabelverbinding Hengelo-Weideweg – Hengelo-Oele | | |
| OPSTELLER: | G. Dijkhuis | DATUM: | 01-02-2022 |
| PARAAF: | | | |

| | | | |
|-------------------------------------|---|------|------------|
| <input type="checkbox"/> | VOORONTWERPFASE (INSpraak EN VOOROVERLEG) | | |
| Status: Voorontwerp bestemmingsplan | | | |
| <input checked="" type="checkbox"/> | Besluit sectorhoofd Fysiek (via mandaat) | d.d. | 11-06-2021 |
| <input type="checkbox"/> | Politieke markt: Beeldvorming | d.d. | |
| Besluit: | Instemmen met het voorontwerp bestemmingsplan en toestemming geven om het voorontwerp bestemmingsplan in het kader van het vooroverleg aan officiële instanties en medeoverheden toe te sturen. | | |

| | | | |
|---------------------------------|---|------|------------|
| <input type="checkbox"/> | ONTWERPFASE (ZIENSWIJZEN) | | |
| Status: Ontwerp bestemmingsplan | | | |
| <input type="checkbox"/> | Besluit B & W | d.d. | 07-09-2021 |
| <input type="checkbox"/> | Informerende brief naar de raad | d.d. | 07-09-2021 |
| Besluit: | Instemmen met de behandeling van de ingekomen inspraak c.q. vooroverlegreacties en toestemming geven om het ontwerp bestemmingsplan gedurende 6 weken ter inzage te leggen om eenieder in de gelegenheid te stellen zienswijzen tegen het ontwerp bestemmingsplan in te dienen. | | |

| | | | |
|-------------------------------------|--|------|--|
| <input checked="" type="checkbox"/> | VASTSTELLINGSFASE | | |
| Status: Bestemmingsplan | | | |
| <input type="checkbox"/> | Besluit B & W | d.d. | |
| <input type="checkbox"/> | Politieke markt: Oordeelsvorming | d.d. | |
| <input type="checkbox"/> | Vaststelling Raad | d.d. | |
| Besluit: | Eventuele ingediende zienswijzen gegrond dan wel ongegrond verklaren, het bestemmingsplan al dan niet gewijzigd vaststellen en het vastgestelde bestemmingsplan 6 weken ter inzage leggen. | | |

| | | | |
|--------------------------|-----------------------------------|------|--|
| <input type="checkbox"/> | BEROEPSFASE RAAD VAN STATE | | |
| <input type="checkbox"/> | Uitspraak voorlopige voorziening | d.d. | |
| <input type="checkbox"/> | Uitspraak bodemprocedure | d.d. | |